
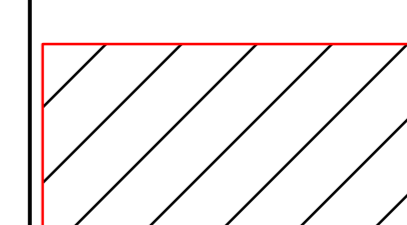



Legenda

-  Vértices da poligonal da área em estudo
-  Limite Proposto da Área de Proteção Ambiental (APA) do Sertão de Ibiúna
-  Limite de Municípios (IBGE)


Área de Proteção Ambiental Municipal (APA) do Sertão de Ibiúna (proposta)
 Área: 47832,998 hectares
 Área: 478329987,12 m²
 Perímetro: 169859,13 metros
 Localização: Município de Ibiúna
 Estado: São Paulo
 País: Brasil

Obs.:
 - Os vértices da poligonal foram definidos a partir das cartas do IBGE 1:50000.
 - Os limites de município foram retirados do site do IBGE.

Coordenação: Flávio Ojidos	Prefeitura da Estância Turística de Ibiúna 	Apoio Técnico: Reserva Particular do Patrimônio Natural (RPPN) Meandros 
-------------------------------	---	---

Projeto: Proposta Técnica de Criação da Área de Proteção Ambiental Municipal (APA) do Sertão de Ibiúna
 Data: Agosto de 2015

Município: Ibiúna	Estado: SP	Impressão: A0	Índice das Cartas IBGE 1:50000 SF-23-Y-C-V-3 – Carta Jurupará SF-23-Y-C-V-4 – Carta Jujuitiba SF-23-Y-C-VI-3 – Carta Embu-Guaçu SG-23-V-A-II-2 – Carta Rio São Lourenço SG-23-V-A-II-1 – Carta Pedro Barros
Fonte dos dados: IBGE		Folha: 03/03	

Resp. Técnico: Jânio Marcos R. Ferreira	CREA: 5063367333	Imagem: Mosaico LANDSAT 5 TM 2010 Fonte: SMA/CPLA/SP
Esc. Num.: 1:50.000	Escala Gráfica: 	Projeção: UTM - Fuso 23 Sul
		DATUM: SAD-69